


Koordinační situace stavby km 70,300 - 71,000

"Modernizace trati Brno - Přerov, 4.stavba Nezamyslice - Kojetín "
Související stavba SŽ s.o.

ZACAJEK STAVBY
km 70,441



PS 25-28-01
Žst. Kojetín, SZZ

PS 80-14-02
Kojetín - Přerov,
přeložky a úpravy kabelů SZ

70,300 ← BRNO -

Seznam SO a PS:

- D.1.1 Železniční zabezpečovací zařízení
 - D.1.1.1 Staniční zabezpečovací zařízení (SZZ)
PS 25-28-01 Žst. Kojetín, SZZ
- D.1.2 Železniční sdělovací zařízení
PS 80-14-02 Kojetín - Přerov, přeložky a úpravy kabelů SZ
- D.2. STAVEBNÍ ČÁST
 - D.2.1 Inženýrské objekty
 - D.2.1.1 Kolejový svršek a spodek
SO 25-16-01.1 Žst. Kojetín, železniční spodek
SO 25-17-01.1 Žst. Kojetín, železniční svršek
SO 80-17-01 Kojetín - Přerov, výstroj trati
SO 50-00-05 Kojetín - Přerov, kácení zelené a náhradní výsadba











- D.2.3 Trakční a energetická zařízení
 - D.2.3.1 Trakční vedení
 - SO 25-01-01 Žst. Kojetín, trakční vedení
 - D.2.3.4 Ohřev výměn
 - SO 25-06-01 Žst. Kojetín, EOY
 - D.2.3.6 Rozvody a přeložky VN, NN, osvětlení, DOÚO
 - SO 25-06-03 Žst. Kojetín, venkovní osvětlení
 - SO 25-06-07 Žst. Kojetín, DOÚO
 - D.2.3.7 Uklejování kovových konstrukcí
 - SO 25-01-02 Žst. Kojetín, uklejování








- D.2.1.8 Pozemní komunikace
SO 25-18-06 Žst. Kojetín, přeložky ÚK v km 70,9 - 71,4


Legenda koordinační situace


- | | |
|--|---|
| | stávající hranice pozemku dráhy (SŽDC s.o.) |
| | stávající hranice pozemku dráhy (ČD a.s.) |
| | trvalý zábor - nový obvod dráhy |
| | trvalý zábor - ostatní stavby |
| | stávající stav |
| | stávající hranice katastrální mapy |
| | hranice katastrálního území |
| | nové řešení stavebních objektů |
| | trativody |
| | směrová a výšková úprava st. koleje |
| | silnoproudá zařízení |
| | sdělovací zařízení |
| | zabezpečovací zařízení |
| | multitrasa (sděl. + zab. zařízení) |
| | kanalizace |
| | oplocení |
| | trakce |
| | demolice |
| | ochranné pásmo dráhy (stávající) |
| | ochranné pásmo dráhy (nové) |
| | související investiční akce |
| | silniční komunikace |

Legenda stávajících sítí:

- ### Mimodrážní síť:
- | | |
|---|------------------------|
|  | sdělovací vedení |
|  | kanalizace - dešťová |
|  | kanalizace - jednotná |
|  | kanalizace - splašková |
|  | vodovod |
|  | plynovod STL |
|  | plynovod VTL |
|  | silnoproud NN |
|  | silnoproud VN |
|  | silnoproud VVN |

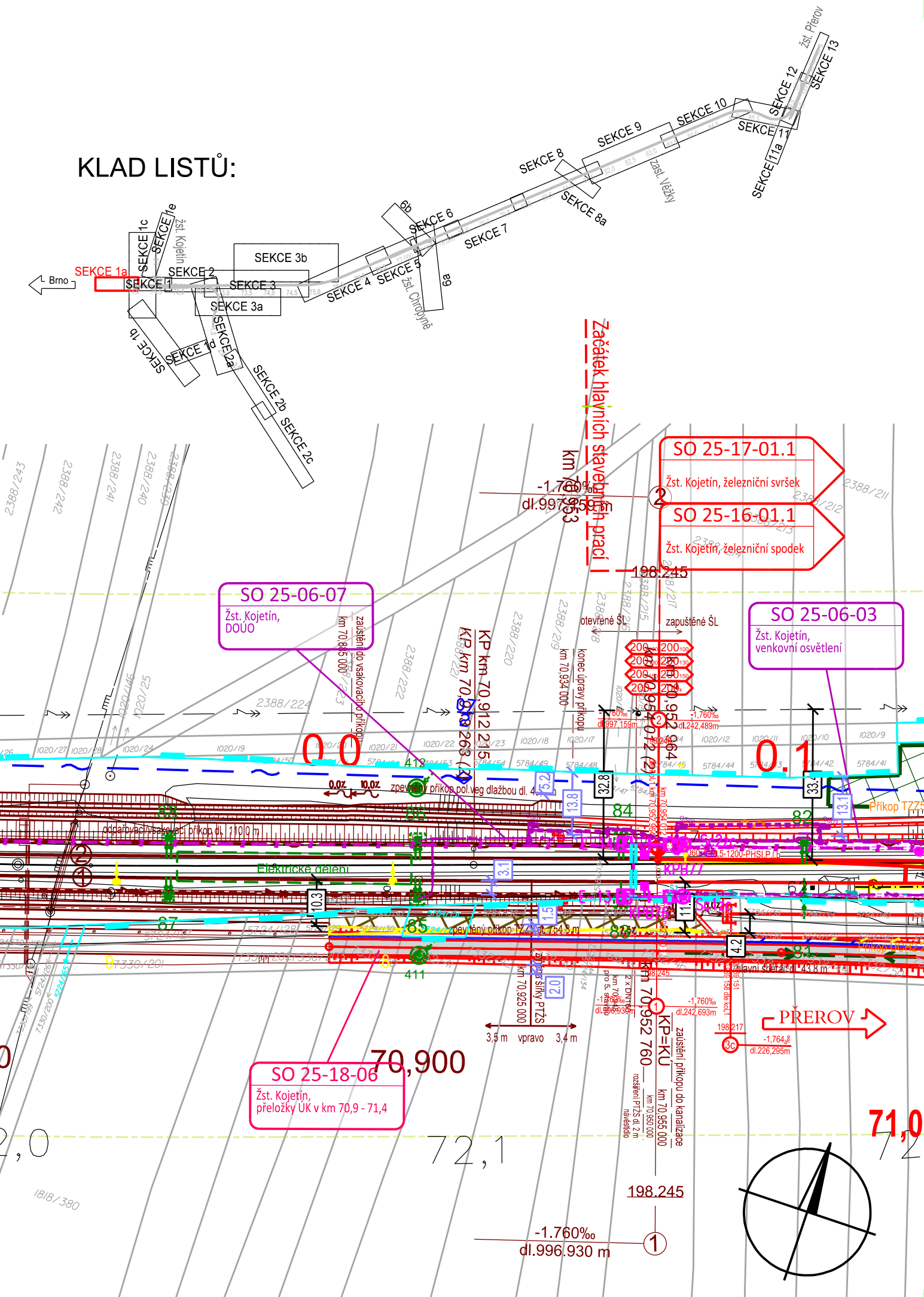
- Drážní síť.**
- | | |
|---|------------------------------|
|  | kanalizace |
|  | vodovod |
|  | plynovod - přípojka |
|  | sděl. vedení - ČD Telematika |
|  | zabezp. vedení - SŽ SSZT |
|  | silnoproud - SŽ SEE |
|  | plynovod - SŽ SBBH |

 vzdálenost v metrech od osy krajní koleje k nejbližší stavbě, která není stavbou dráhy

 vzdálenost odstupů staveb v metrech

výška stavby

KLAD LISTŮ:



	Spolufinancováno Evropskou unií		SfDI <small>STÁTNÍ FOND ROZVOJE INFRASTRUKTURY</small>
Jiná ověření:		Paré:	
Orientační schéma: 		Razítko oprávněné osoby: Podpis: _____ Datum: ____	
Revize:	Datum:	Popis:	Kontrolou:
000	27.09.2024	Dokumentace PDPS	Ing. Jiří Malina

Stavebník/Investor:	Správa železnic, státní organizace Diářdžená 1003/7, 110 00 Praha 1 Zástupce investora: Adresa: Nerudova 773/1, 779 00 Olomouc	 SPRÁVA ŽELEZNIC
---------------------	--	---

Zhotovitel díla:	Společnost Koj-Pře MORAVIA CONSULT Olomouc a.s. Legionářská 1085/8 779 00 Olomouc T: +420 585570444 E: moravia@moravia.cz		SAGASTA s.r.o. Novodvorská 1010/14 142 00 Praha 4-Bohoř T: +420 261344100 E: info@sagasta.cz		EXprojekt s.r.o. Heršpická 758/13 Štýrsko, 619 00 Brno T: +420 533312000 E: info@exprojekt.cz	
Zhotovitel částí/objektu:	MORAVIA CONSULT Olomouc a.s. Legionářská 1085/8, 779 00 Olomouc T: +420 585 570 444 E: moravia@moravia.cz					
Hlavní projektant (HIP):	Ing. Jiří Malina		Specialista: Ing. Jiří Malina			

Název stavby/akce:	Modernizace trati Brno-Přerov, 5. stavba Kojetín Přerov	Označení Investora: 5621500937 Zakázka: 23-020-232-SR
Název části:	Koordinální situační výkres	Označení části:
Název objektu/dílčí části:	Koordinální situace stavby km 70,300 - 71,000	Označení objektu/komplexu:
Název přílohy:	-	Číslo přílohy (typ/pořadí):
Název dílčí části přílohy:	-	2. 01a
Odpovědný projektant:	Zpracovatel přílohy: Ing. Zdeněk Dohnal Katastrální území: dle příloh	Stupeň dokumentace: PDPS Smluvní datum zpracování: 27.9.2024
Kraj:	Olomoucký	

Oznáčená invokátora: 0 6 2 1 5 0 0 9 3 7 – P D P S – Část: C 3 X X X X – Objekt: X X X X X X X X X X – Příloha: 2 – 0 1 a – Revize: 0 1 0

DOKUMENT LZE UŽÍVAT POLOŽE VE SHPPLU PŘESLUŠNÉ SMLOUVY O DÍLO. ŽADNA JENŮ ČÁST NEHŮŽY BYT DLE ŽÁDANCA Č. 121/2000 Sb. KOPIROVÁNÁ NENO ŽINAK ROZŠŤBOVÁNÁ BEZ SOUHLASU MORAVIA CONSULT OLMOUC A.S. FINANCOVANO EVROPSKOU UNII. VÝDAVNÉ NÁZORY A STANOVISKA JSOU VŠAK POLOZE NÁZORY A STANOVISKY AUTORA/AUTORD A NEMUSÍ BÚTNE ODRAŽET NÁZORY A STANOVISKA EVROPSKÉ UNIE NEBO ČLINA. EVROPSKÁ UNIE ANI ČLINA ZA NĚ NEPOKHU NĚST ODPOVDĚDNOST.